

# Bayview Hunters Point / Sureste de San Francisco Plan de Reducción de Emisiones Comunitarias (CERP) Comité Directivo Comunitario #14

18 de marzo de 2025  
Centro Comunitario del Sureste  
1500 Evans, San Francisco, CA



# Agenda

- Bienvenido y Presentación del CSC
- Acuerdos para la Reunión del Grupo
- Informe del Subcomité sobre Fuentes, Emisiones y Brechas de Datos
- Próximos Pasos en el Plan de Reducción de Emisiones Comunitarias (CERP), de Visiones a Acciones
- Conclusión y Pasos a Seguir

# Bienvenida y Presentación del Comité Directivo Comunitario (CSC)

# Acuerdos para la Reunión del Grupo

# Acuerdos para la Reunión del Grupo

- Escuchar activamente a los demás sin interrupciones.
- Evitar hacer suposiciones y buscar aclaraciones si es necesario.
- Fomentar la participación activa y asegurarse de que todos tengan la oportunidad de hablar.
- Tener paciencia y comprensión con nosotros mismos y con los demás.
- Tratar a los demás con respeto.

# Informe del Subcomité sobre Fuentes, Emisiones y Brechas de Datos (SEDG) – Mapeo

# Un Vistazo a Abril y Mayo

- Los miembros del CSC trabajaron en equipos con 8 mapas grandes
- Se identificaron **155** fuentes de preocupación (85 unique sources\*)
- Se identificaron **151** poblaciones vulnerables (98 unique populations\*)

\*Algunas fuentes/poblaciones fueron marcadas en múltiples mapas

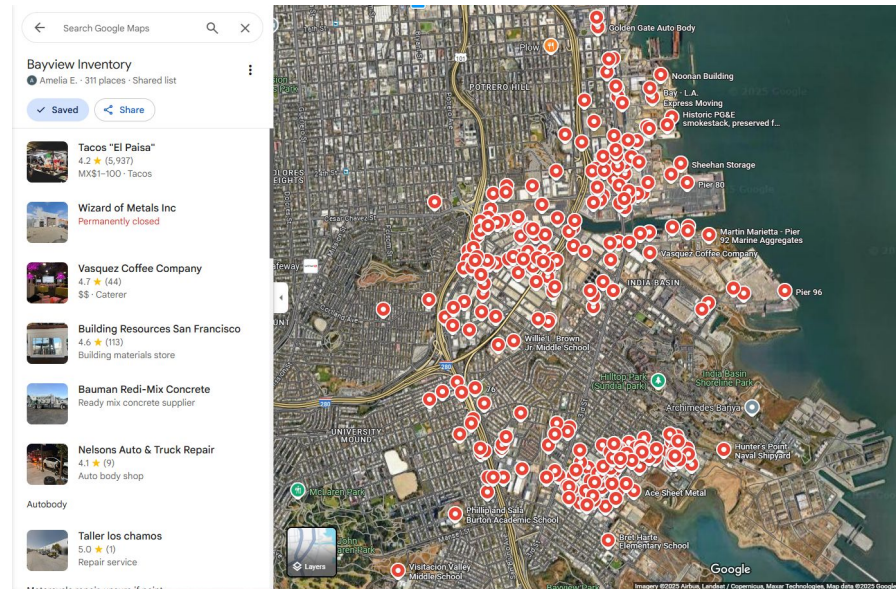
Reunión del CSC AB 617 BVHP/ SE SF – 18 de marzo de 2025



- Fuente de Preocupación
- Población Vulnerable

# Mapeo de Instalaciones sin Permiso

- El otoño pasado, los miembros de SEDG utilizaron Google Maps para documentar instalaciones sin permiso en BVHP
- Se identificaron más de 300 instalaciones
- 43 sitios de alta prioridad fueron remitidos al personal del distrito para una investigación más profunda





# ¿Cómo Podemos Usar Esta Información?



# Preocupaciones Comunitarias Emergentes

## Problemas que surgieron

- Fuentes comerciales e industriales
  - Impacto acumulativo de muchas fuentes más pequeñas exentas del registro del Distrito del Aire
  - Participación comunitaria en la identificación de posibles emisores que no están en el inventario de emisiones
- Uso de suelo y zonificación
  - Falta de zonas de amortiguamiento
  - Zonas comerciales que separan múltiples áreas residenciales entre sí
- Necesidad de más sistemas de medición en el distrito
  - Monitoreo del Distrito del Aire
  - Participación comunitaria en la implementación de sistemas de medición
- Aplicación de normativas
  - Necesidad de más personal de cumplimiento
  - Monitoreo de emisiones, como el Sistema Portátil de Adquisición de Emisiones (PEAQS) de CARB

## Problemas que requieren más exploración

- Polvo fugitivo (fuentes móviles y estacionarias)
- Vertidos ilegales – impactos y seguimiento

# Cumplimiento y Aplicación de Normativas

## Seguimiento inicial de investigaciones

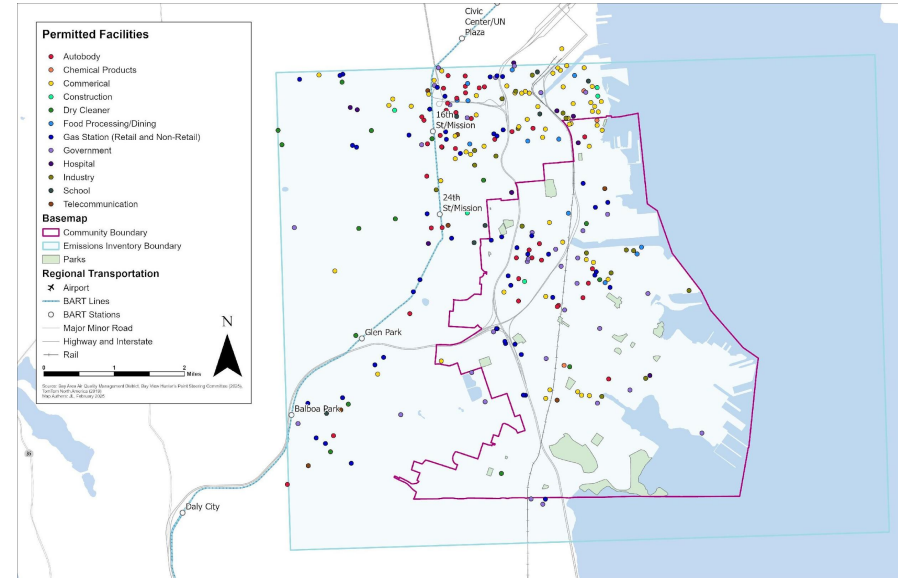
- 61 sitios marcados para investigación
  - 43 sitios identificados por el subcomité SEDG
  - 18 sitios del ejercicio de mapeo de abril/mayo de 2024 o identificados por el Distrito
- Estado (hasta enero de 2025)
  - 21 sitios inspeccionados
    - 8 sitios sin acción en este momento (exentos de permisos, desocupados, etc.)
    - 13 sitios requerían acción (p. ej., aviso de infracción, aviso de cumplimiento o solicitud de permiso)
  - 40 sitios necesitan inspección – revisión preliminar de escritorio completada
    - Preguntas para el CSC: ¿Cómo priorizar?
    - ¿Proximidad a una escuela u otro receptor sensible?

# Compilación de Resultados del Mapeo

- El personal de SEDG y del Distrito discutió opciones para compilar todas las capas de mapas en una plataforma central que pueda servir al CSC al:
  - Permitir **análisis espaciales** durante el desarrollo de estrategias (por ejemplo, mostrar dónde se encuentran los grupos vulnerables cerca de fuentes de preocupación)
  - Proporcionar mapas para incorporar en el capítulo del **perfil comunitario**
- El Distrito del Aire está trabajando con SEDG en un mapa geoespacial en línea para reflejar capas de datos de interés.

# Compilación de Resultados del Mapeo

- El Distrito del Aire creó recientemente un sitio de mapeo para BVHP
- Las capas iniciales incluyen: límite de la comunidad, límite de emisiones, ubicaciones de fuentes con permisos
- Otras capas potenciales: ubicación de instalaciones, red vial, resultados del mapeo generado por SEDG



# Próximos Pasos en el Plan de Reducción de Emisiones Comunitarias (CERP): De Visiones a Acciones

# Planificación del Proceso de Visiones a Acciones – Resumen

1. **Visiones y Principios Generales** (iniciados en otoño).
2. **Áreas de Preocupación** □ Desarrollar en **Áreas Temáticas de Enfoque** con declaraciones descriptivas de problemas relacionados con la calidad del aire.
3. **Desarrollar objetivos a nivel del plan.**
4. **Lluvia de ideas, discusión y desarrollo de estrategias y objetivos estratégicos** para las áreas temáticas de enfoque.
5. **Lluvia de ideas, discusión y desarrollo de acciones.**
6. **Refinar estrategias y acciones** para su redacción final e inclusión en el CERP.

# Visión a Acciones





# Visiones y Principios Generales (Resumen)

- **Visión General** – Pensamiento “Cielo Azul” – esperanzas y aspiraciones compartidas para un aire limpio en su comunidad.
- **Visión del Plan** – Al final de 5 años, ¿qué habrá logrado el plan? ¿Cómo se verá la comunidad en cuanto a la contaminación del aire y los impactos en la salud?
- **Principios** – Identificar o extraer valores centrales específicos que guíen el plan hacia la visión, por los cuales todos debemos ser responsables. Estos pueden revisarse y ayudarán a evaluar las estrategias y acciones durante el desarrollo del CERP.



# Las preocupaciones de la comunidad llevan a un plan con áreas temáticas de enfoque y declaraciones de problema descriptivas


## Las preocupaciones de la comunidad nos llevan a identificar...

- **5 o 6 Áreas Temáticas de Enfoque.** Cada una debe contar con una declaración de problema que describa:
  - ¿Cuál es la preocupación?
  - ¿Qué sabemos (y qué no sabemos) sobre esta preocupación?
  - ¿Cuáles son las consecuencias (por ejemplo, para la salud de la comunidad)?

Estas áreas temáticas de enfoque y sus declaraciones de problema servirán para guiar el desarrollo de los **objetivos estratégicos** de "solución" y las **acciones** específicas para cada área.

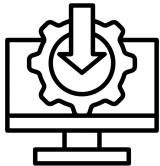
# Proceso de Desarrollo de Estrategia

El CSC revisa el contenido final del CERP

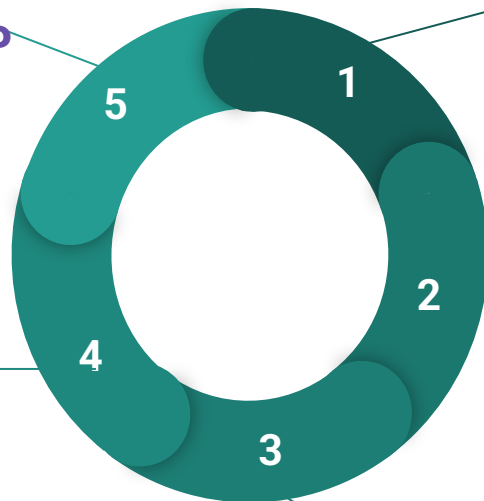


Created by Michael Appleford from Noun Project

El Distrito del Aire revisa, refina y crea el contenido final



Created by Vior from Noun Project

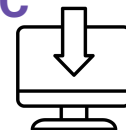


El CSC proporciona ideas clave y aportes



Created by Bahrii Ullum from Noun Project

El Distrito del Aire y el subcomité del CSC refinan el contenido inicial basado en los aportes del CSC



Created by Bahrii Ullum from Noun Project

El CSC revisa y sugiere cambios al contenido inicial



Created by WARRHAMMER from Noun Project



Created by WARRHAMMER from Noun Project

Se repiten los pasos 2 y 3 según sea necesario

# ¿Cómo llegamos allí?



Refinar la lista de preocupaciones de la comunidad y desarrollar áreas temáticas de enfoque con declaraciones de problema

Organizar por áreas temáticas de enfoque y realizar una evaluación inicial en relación con la Visión, los Principios y los Objetivos del CERP

Desarrollar un borrador de estrategias y acciones potenciales

Año 2025

Año 2026

FEB

MAR

ABR

MAY

JUN

JUL

AGO

SEP

OCT

NOV

DIC

EN

FEB

MAR

Realizar investigaciones de antecedentes sobre las mejores prácticas

Casa Abierta del CSC sobre ideas preliminares

# Discusión en Grupos Pequeños Sobre Áreas de Preocupación Comunitaria

## **Preguntas para discutir (30 minutos) - Teniendo en cuenta lo que han escuchado del subcomité SEDG y su trabajo previo de mapeo:**

- ¿Cuáles son algunas de las principales áreas de preocupación que pueden agruparse y en las que el CERP debería enfocarse?
- ¿Podrían describir algunos de los impactos específicos de la contaminación del aire o en la salud, según su comprensión, para cualquiera de estas áreas de preocupación?
- ¿Cómo se vería el éxito en la resolución de estas preocupaciones?
- ¿Abordar estos problemas apoyaría la Visión y los Principios generales del CSC para el CERP?  
[Consultar la Visión y los Principios en la pared]
- ¿Falta destacar alguna otra área de preocupación importante?

# Necesidad de un Subcomité de Desarrollo de Estrategias

- Se reuniría al menos una vez al mes a partir de abril (¿en persona?), con disposición para una participación activa y posibles visitas de campo/sitios, según sea necesario. Contará con el apoyo del personal del Distrito del Aire.
- Facilita el desarrollo estratégico deliberado y coordinado, que requiere trabajo fuera del horario normal del CSC.
- Se encargará de revisar, investigar, sintetizar, contextualizar, evaluar y presentar estrategias y acciones propuestas para el CERP. Los miembros pueden convocar grupos de trabajo ad-hoc para áreas temáticas específicas o estrategias.
- Presentará informes en cada reunión del CSC y ayudará a guiar la discusión general sobre el desarrollo de estrategias y acciones con el CSC.
- Actuará como enlace con los equipos de redacción de estrategias del Distrito del Aire

# Proximos Pasos

- Asignar miembros al Subcomité de Desarrollo de Estrategias y comenzar a convocar reuniones.
- Próxima reunión: Presentar una lista revisada de la Visión y los Principios para su aprobación por el CSC.
- Presentar al CSC un borrador de las áreas temáticas de enfoque y cualquier objetivo inicial a nivel de plan para su discusión.
- Continuar desarrollando declaraciones de problema descriptivas para las áreas temáticas de enfoque.



# Terminando, Pasos a Seguir y Anuncios

# Comentarios sobre la reunión y próximos pasos para el CSC

Por favor, completen el formulario de encuesta posterior a la reunión.

La próxima reunión será el **15 de abril de 5:00 PM a 7:30 PM.**

Es importante que se registren para cada reunión para que podamos realizar los ajustes necesarios.



<https://bit.ly/CSC-STIPEND>

**Thank You!**  
**See You on April 15!!**

